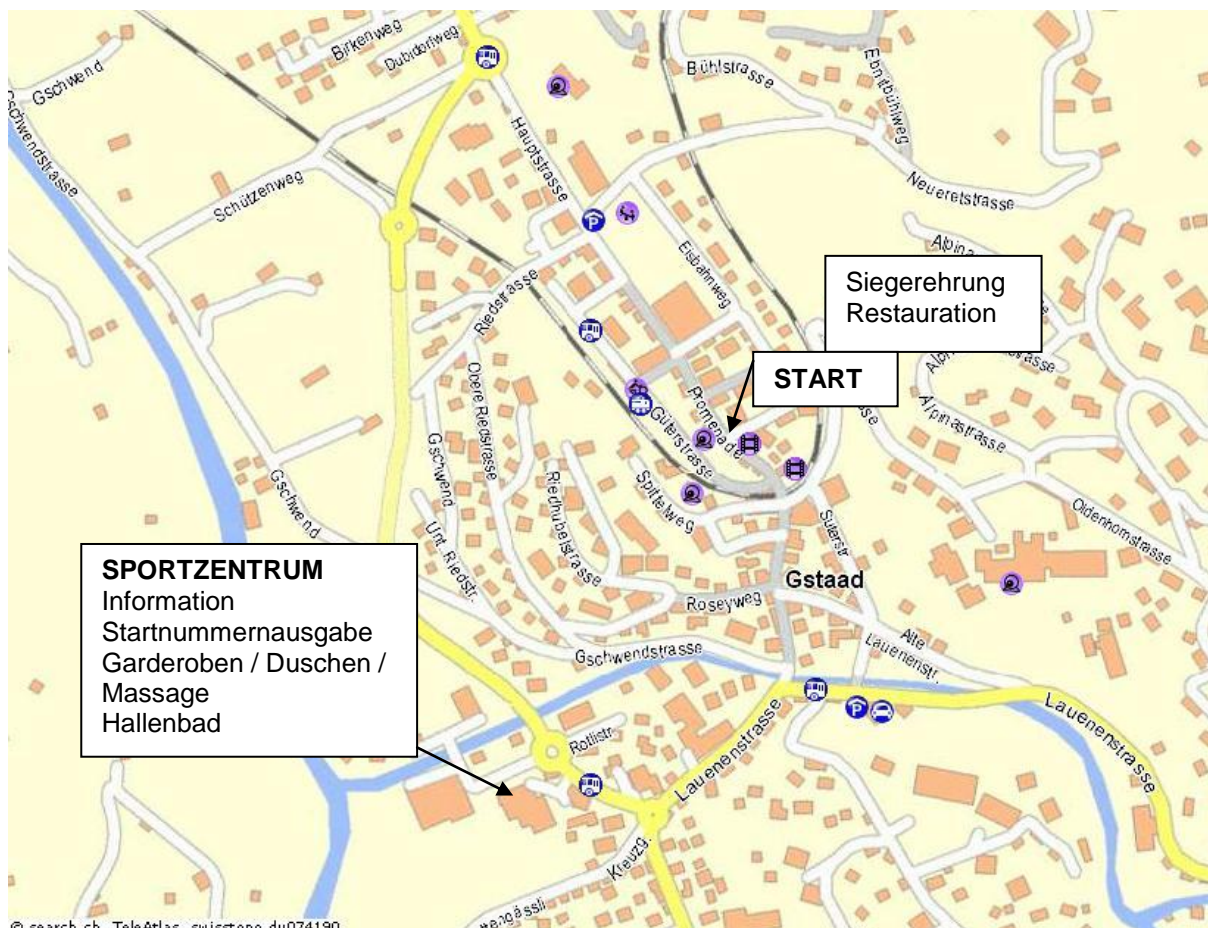


Allgemeine Informationen

Situation Gstaad



Das Sportzentrum (Startnummernausgabe, Garderobe) ist ab Bahnhof Gstaad in ca. 5 Min. Fussmarsch erreichbar.

Das Startgelände liegt in unmittelbarer Nähe des Bahnhof, in der Promenade. Die Entfernung des Sportzentrums zum Kapälliplatz (Start) beträgt rund 5 Minuten Fussmarsch.

Information
Startnummernausgabe
Garderoben
Sportmassagedienst
Gepäcktransport
Shuttle Bus

Sportzentrum Gstaad
Sportzentrum Gstaad
Sportzentrum Gstaad
Sportzentrum Gstaad
ab Sportzentrum Gstaad
ab Sportzentrum Gstaad

Startbereich
Festwirtschaft
Rangverkündigung

Kapälliplatz, Promenade Gstaad
Kapälliplatz, Promenade Gstaad
Kapälliplatz, Promenade Gstaad

Parkplätze

Parkmöglichkeiten (gebührenpflichtig) gibt es direkt beim Sportzentrum sowie in den Parkhäusern Ober- und Unter-Gstaad.

Destination Gstaad

Gstaad mit seiner berühmten Promenade im verkehrsfreien Dorfzentrum und den zahlreichen Restaurants, Geschäften, Hotels und Bars gilt als äusserst attraktive Feriendestination. Die Region Saanenland bietet den Gästen aus aller Welt eine Vielfalt an Aktivitäten. Während vier Jahreszeiten finden sie hier - umgeben von herrlicher Bergwelt das Gewünschte; von Sport über Kultur bis hin zu Top-Gastronomie.

Gstaad: 1050 Meter ü.M.

Skigebiet: 1000 bis 3000 Meter ü.M.

Gstaad-Saanenland: 7'611 Einwohner

Anzahl Bergbahnen: 62

Anzahl Bergrestaurants: 25

2 700 Betten in 48 Hotels

10 500 Betten in über 3 000 Chalets und Ferienwohnungen

Campingplätze in Gstaad, Saanen (Wintercamping) und Gsteig

Unterkunft

Verschiedene Möglichkeiten bestehen in der Region Gstaad Saanenland sowie auch in Les Diablerets.

Gstaad Saanenland Tourismus und Diablerets Tourisme geben gerne weitere Auskunft und nehmen Buchungen entgegen.

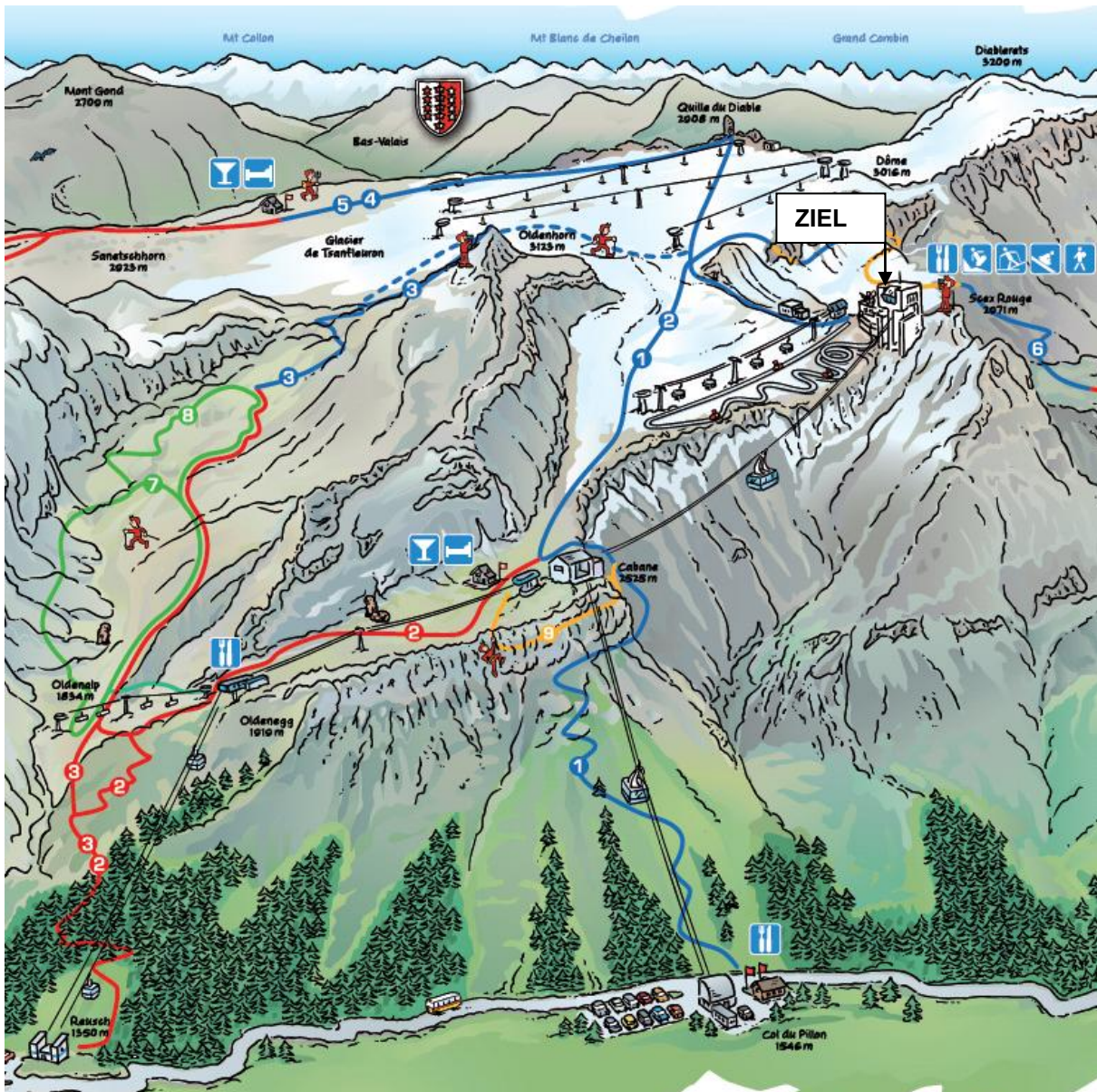
Gstaad Saanenland Tourismus, Haus des Gastes, Promenade 41, CH-3780 Gstaad

Tel. +41 (0)33 748 81 81, Fax +41 (0)33 748 81 83, info@gstaad.ch, www.gstaad.ch

Diablerets Tourisme, Maison du Tourisme, rue de la Gare, CH-1865 Les Diablerets

Tel. +41 (0)24 492 00 10, Fax +41 (0)24 492 23 48, info@diablerets.ch; www.diablerets.ch

Situation Glacier 3000



Die Laufstrecke folgt ab Reusch entlang der eingezeichneten Route Nr. 2 (Bergwanderweg = rot, alpine Route = blau).

Das Ziel befindet sich bei der Bergstation Scex Rouge.

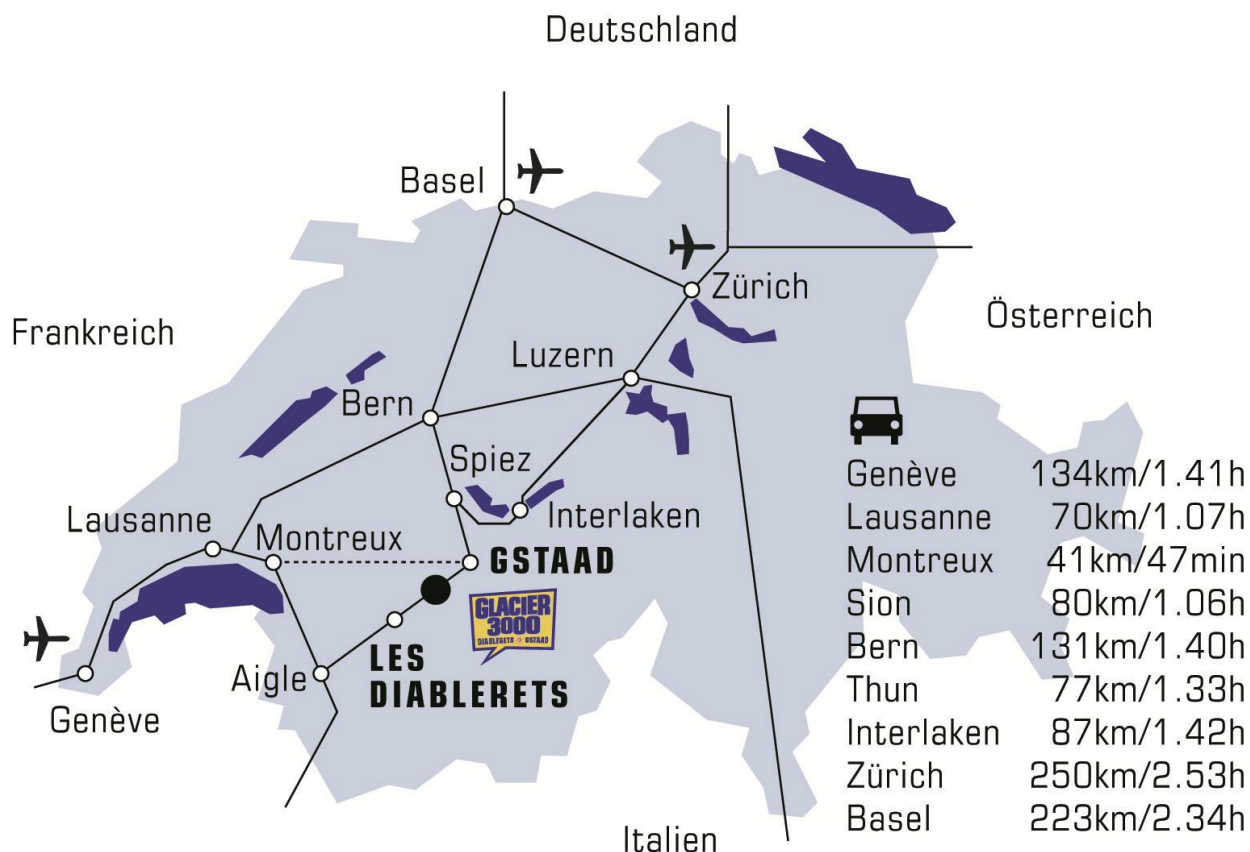
Option bei sehr schlechter Witterung: Zieleinlauf bei Mittelstation Cabane.

Umkleidemöglichkeit und kleine Waschgelegenheit bei der Bergstation (Pic Nic Raum).

Rücktransport nach Gstaad: Luftseilbahn Scex Rouge - Col du Pillon, Shuttle Bus bis Sportzentrum Gstaad. Abfahrt Bus auf dem Col du Pillon im Halbstundentakt (zur ganzen und halben Stunde).

Anreise

Glacier 3000 liegt im Südwesten der Schweiz und bildet die Grenze zwischen dem deutschen und dem französischen Landesteil. Die Region ist per Bahn oder Auto von der Thunerseeregion (Spiez), dem Genferseeraum (Aigle) und dem Greyerzerland (Bulle) problemlos erreichbar. Gute Verbindungen zum europäischen Hochgeschwindigkeits-Bahnnetz und zu allen internationalen Flughäfen der Schweiz garantieren von überall her eine zeitsparende und bequeme Anreise. Die Zubringerbahnen in Reusch und auf dem Col du Pillon (Hauptstation) befinden sich unmittelbar entlang der Passstrasse zwischen Gstaad und Les Diablerets.



Die Anreise mit öffentlichem Verkehr wird empfohlen.

SBB Schweizerische Bundesbahnen (CFF) www.sbb.ch / www.cff.ch

BLS Lötschbergbahn www.bls.ch

MOB Montreux-Oberland-Bahn www.mob.ch

TPC Transports publics du Chablais, train ASD Aigle-Sépey-Diablerets www.tpc.ch

PostAuto Schweiz AG www.postauto.ch

Zuschauerinfo

Spezieller Zuschauer-Pass

> Verkauf nur bei der Startnummernausgabe im Sportzentrum Gstaad

CHF 40.00 für Erwachsene

CHF 20.00 für Kinder bis 15 Jahre

Inbegriffene Leistungen:

Shuttle-Bus Gstaad - Reusch - Col du Pillon - Reusch - Gstaad und Bergbahnen Glacier 3000

Für alle Gestarteten ist der Shuttle Bus ab Col du Pillon nach Gstaad gratis (Startnummer vorweisen). Begleitpersonen ohne „Zuschauer-Pass“ bezahlen für den Shuttle-Bus CHF 5.00 (einfache Fahrt, Basis Halbtax-Abo).

Empfehlung für die Zuschauer

Als Zuschauer haben Sie Gelegenheit, an verschiedenen Orten entlang der Strecke das Rennen mitzuverfolgen sowie die Läuferinnen und Läufer anzufeuern.

Es bieten sich folgende Spots bestens an: Gsteig, Wechselzone Reusch (bei Talstation Luftseilbahn), Oldenegg, Mittelstation Cabane sowie der Zielbereich auf dem Gletscher.

Ab Reusch geht es mit der Luftseilbahn bergwärts auf die Oldenegg. Von dort bringt Sie der Sessellift zur Mittelstation Cabane, dabei haben Sie die Laufstrecke direkt im Blickfeld. Als Alternative bietet sich auch die Bergfahrt mit der Luftseilbahn ab Col du Pillon an bis zur Mittelstation Cabane und/oder weiter bis zur Bergstation Scex Rouge auf dem Glacier 3000, wo sich das Zielgelände befindet.

Fahrplan Shuttle Bus (PostAuto)

				<u>Kurs</u>		<u>Kurs</u>
Gstaad, Bahnhof	ab			10.15		11.07
Gstaad, Sportzentrum	ab	09.40	10.10	10.17	10.40	11.09
Gsteig, Post	ab	09.50	10.20	10.33	10.50	11.25
Reusch	an	10.00	10.30	10.40	11.00	11.32
Col du Pillon	an			10.48		11.40

		<u>Kurs</u>			<u>Kurs</u>				
Col du Pillon	ab	13.20	13.40	14.00	14.16	14.20	14.40	15.00	
Reusch	ab	11.23	13.25	13.45	14.05	14.23	14.25	14.45	15.05
Gsteig	ab	11.38			14.33				
Gstaad, Sportzentrum	an	11.52	13.50	14.10	14.30	14.47	15.50	15.10	15.30
Gstaad, Bahnhof	an	11.57			14.51				

		<u>Kurs</u>			<u>Kurs</u>			<u>Kurs</u>	
Col du Pillon	ab	15.16	15.20	15.40	16.00	16.16	16.20	16.40	17.16
Reusch	ab	15.23	15.25	15.45	16.05	16.23	16.25	16.45	17.25
Gsteig	ab	15.33			16.33			17.32	
Gstaad, Sportzentrum	an	15.47	15.50	16.10	16.30	16.47	16.50	17.10	17.46
Gstaad, Bahnhof	an	15.51			16.51			17.51	

Die Team Läufer/-innen für den 2. Streckenteil nehmen den Spezial-Bus um 09.40 h. Abfahrt beim Sportzentrum Gstaad.